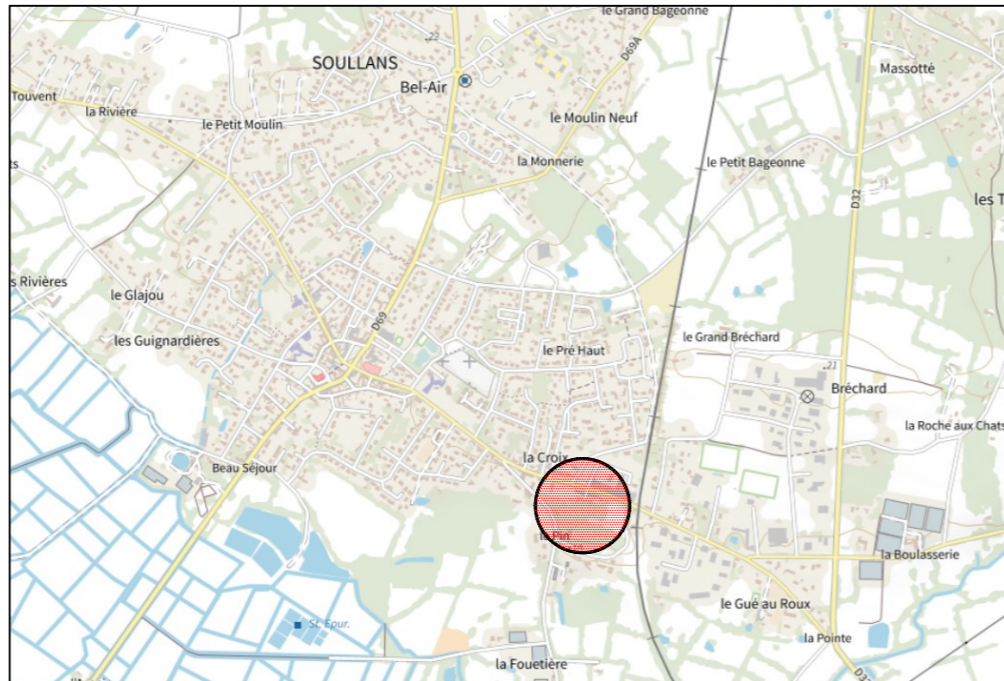
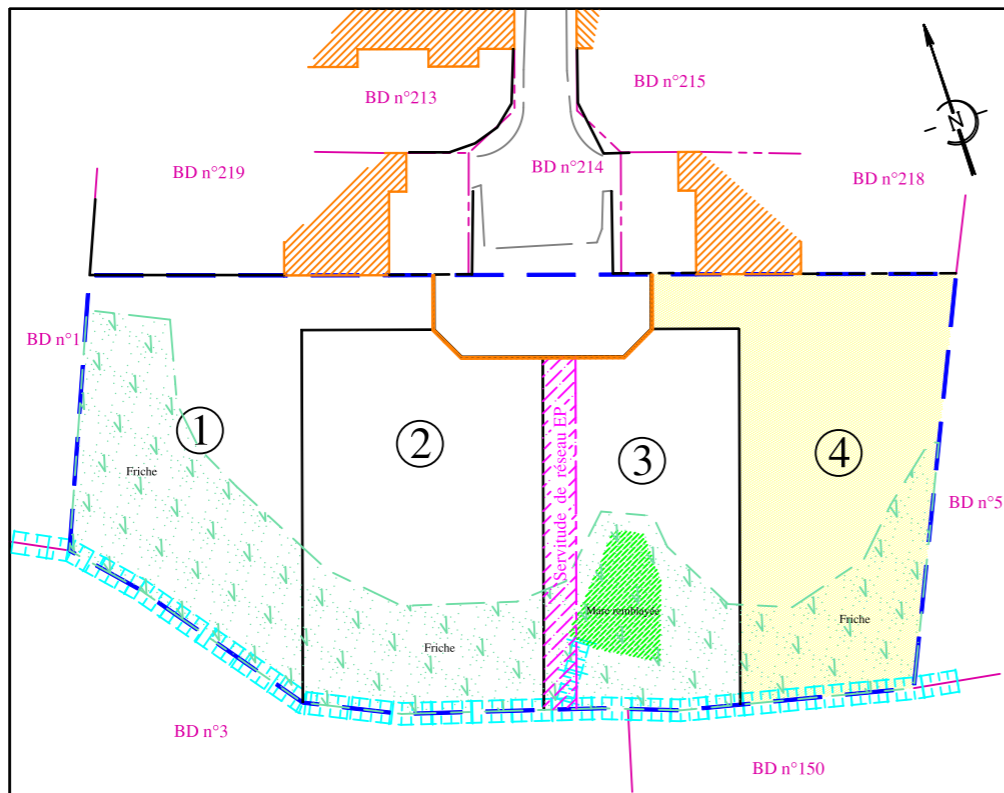


**Lotissement "LA GARE"**  
Commune de SOULLANS (85300)  
"Route de la Gare"

**PLAN DE SITUATION**



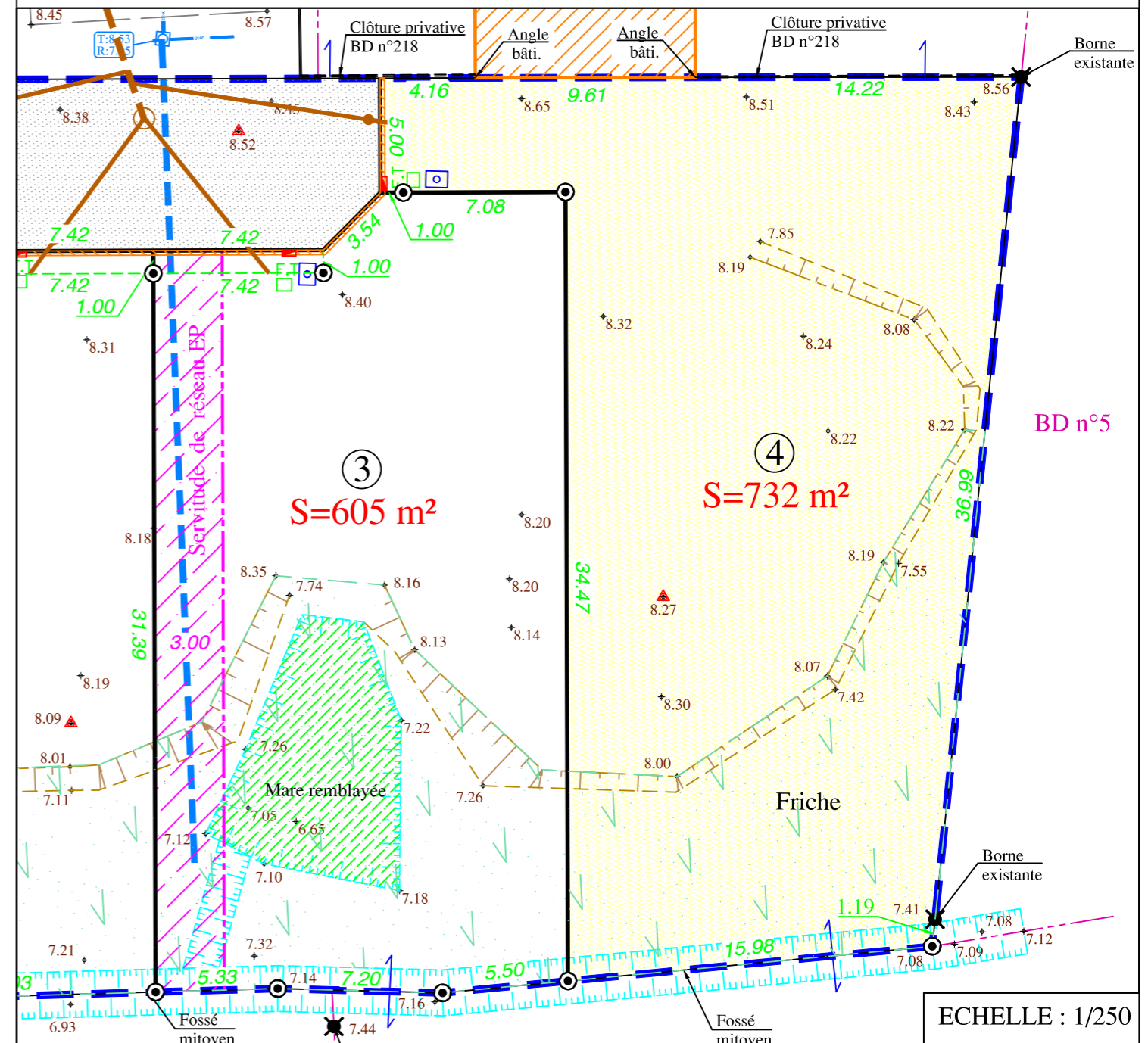
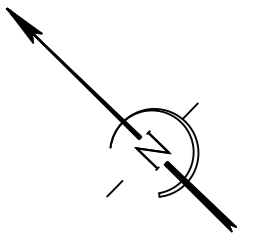
**PLAN D'ENSEMBLE**



**PLAN DE VENTE**

**LOT N° 4**

Surface de plancher maximale autorisée : 249 m<sup>2</sup>



- Périmètre du lotissement
- Chaussée
- Servitude de réseaux zone non aedificandi
- Zone remblayée
- ▲ Cote Terrain Naturel avant travaux
- Antenne Eaux Usées
- Réseau Eaux Pluviales
- Fondation de maintien(privée)
- ⊙ Borne nouvelle
- F.T Branchement P.T.T.
- Branchement Eau potable
- Boitier E.D.F.

Nota : - La position des réseaux divers et candélabres est portée à titre strictement indicatif, sous réserve des études des différents concessionnaires et gestionnaires. Les antennes Eaux Usées sont également portées à titre indicatif sur le plan.

ECHELLE : 1/250

CADASTRE Section BD n° 242

**MAITRE D'OUVRAGE :**

**SARL LOTIPROMO**  
4, Square John Bardeen  
Pôle Activ'Océan  
85300 CHALLANS  
secretariat@pajotpromotion.fr



**MAÎTRE D'OEUVRE :**

**AMÉAS**  
19, Chemin du Pain Perdu  
85300 CHALLANS  
02 28 12 01 46  
dupont.ameas@orange.fr



**GEOMETRE - EXPERT**

**EURL CESBRON HUGUES**  
26, Place A. Kastler  
85300 CHALLANS  
☎ : 02.51.93.41.79  
accueil@cesbrongemetre.fr



**GÉOMETRE-EXPERT**  
CONSEILLER VALORISER GARANTIR

**ARCHITECTE :**

**BESLIER-SIMON**  
Agence d'Architecture  
Les Salorges - 6, Rue du Gatineau  
85270 SAINT HILAIRE DE RIEZ  
☎ : 02.51.54.47.47  
contact@beslier-simon.fr



N° Dossier 22391