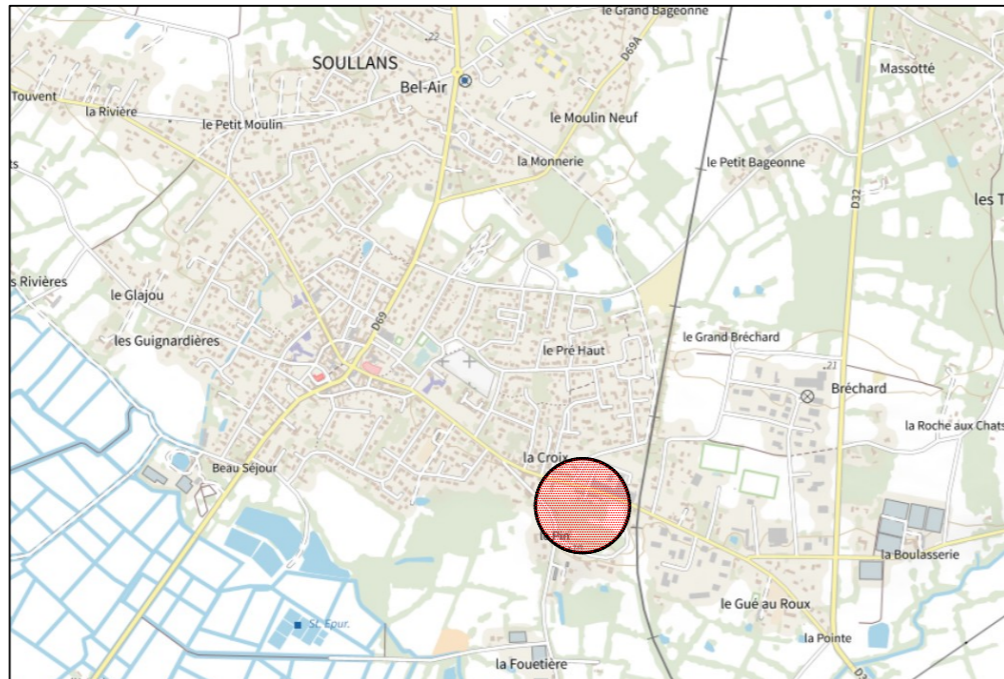
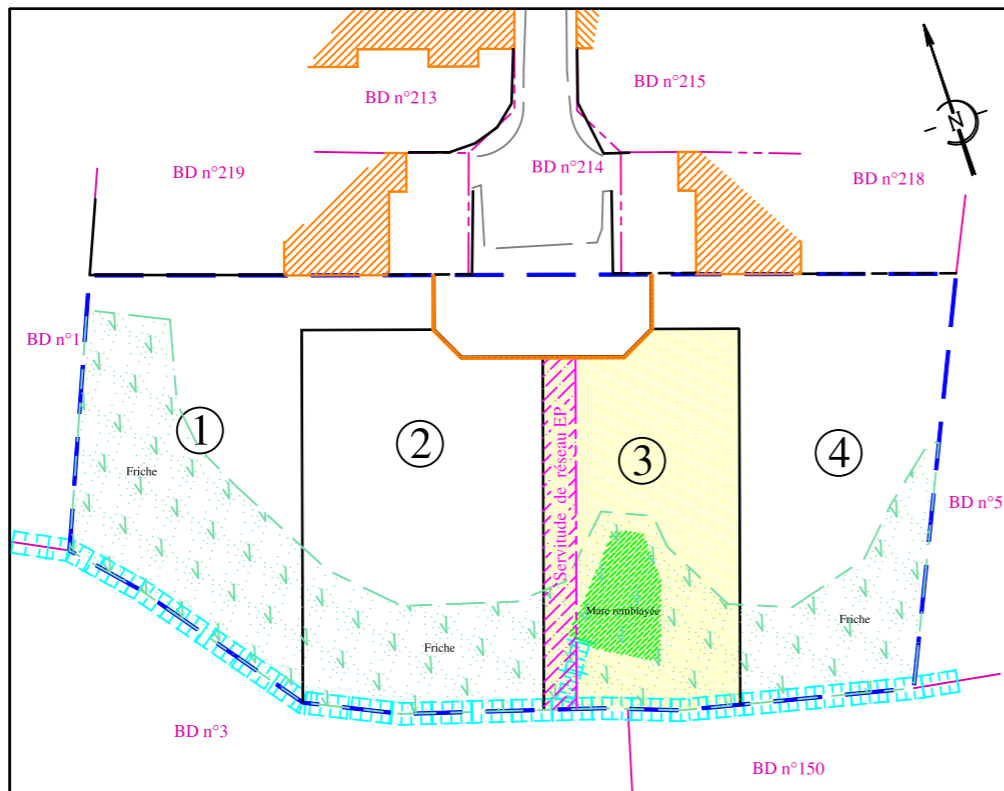


Lotissement "LA GARE"
Commune de SOULLANS (85300)
"Route de la Gare"

PLAN DE SITUATION



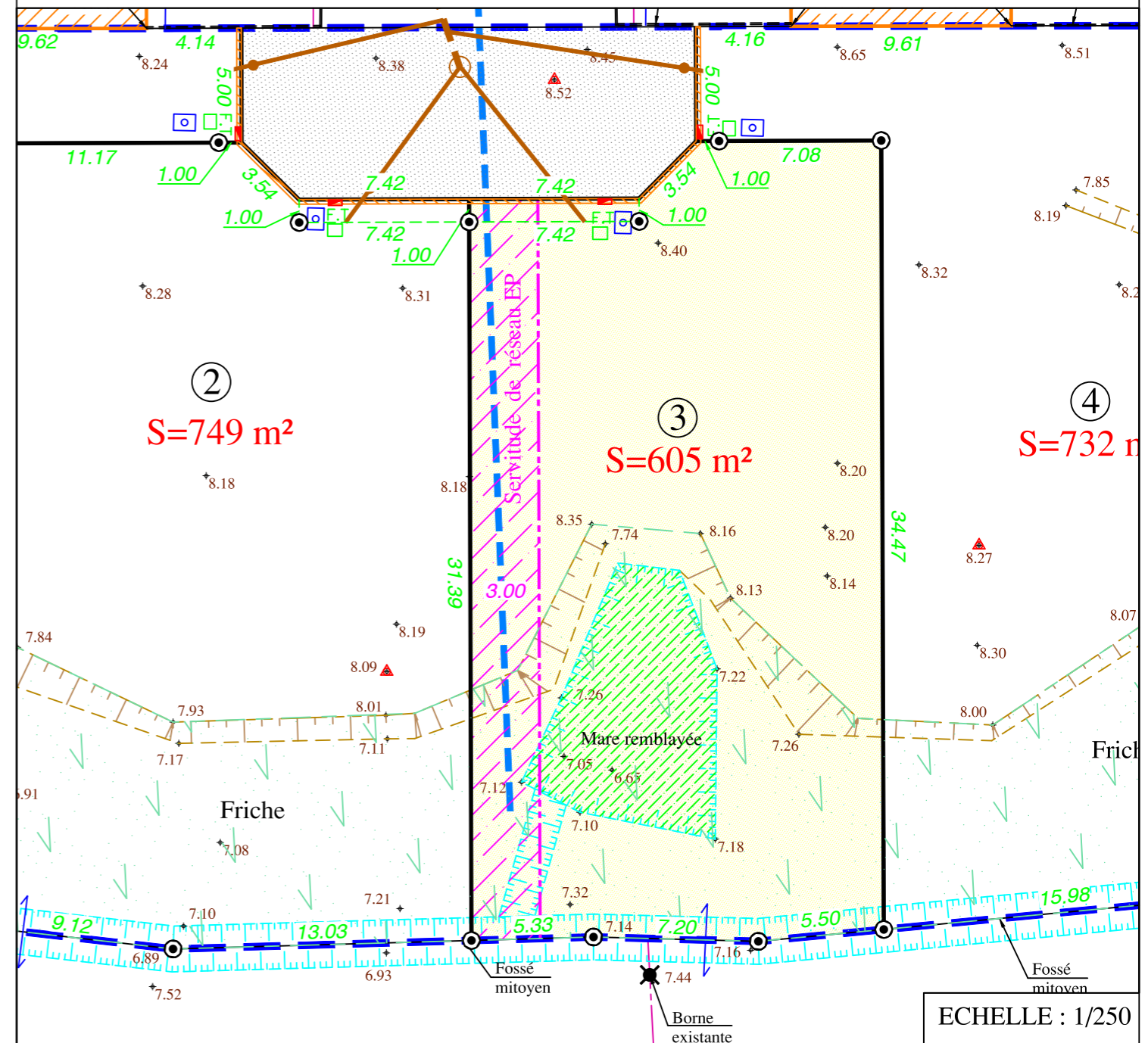
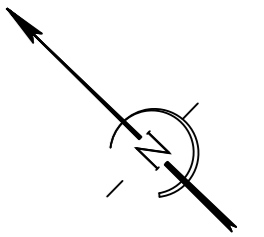
PLAN D'ENSEMBLE



PLAN DE VENTE

LOT N° 3

Surface de plancher maximale autorisée : 249 m²



- Périmètre du lotissement
- Chaussée
- Servitude de réseaux zone non aedificandi
- Zone remblayée
- Cote Terrain Naturel avant travaux
- Antenne Eaux Usées
- - - Réseau Eaux Pluviales
- Fondation de maintien(privée)
- ⊙ Borne nouvelle
- F.T Branchement P.T.T.
- Branchement Eau potable
- Boitier E.D.F.

Nota : - La position des réseaux divers et candélabres est portée à titre strictement indicatif, sous réserve des études des différents concessionnaires et gestionnaires. Les antennes Eaux Usées sont également portées à titre indicatif sur le plan.

ECHELLE : 1/250

CADASTRE Section BD n° 241

MAITRE D'OUVRAGE :

SARL LOTIPROMO
4, Square John Bardeen
Pôle Activ'Océan
85300 CHALLANS
secretariat@pajotpromotion.fr



MAÎTRE D'OEUVRE :

AMÉAS
19, Chemin du Pain Perdu
85300 CHALLANS
02 28 12 01 46
dupont.ameas@orange.fr



GEOMETRE - EXPERT

EURL CESBRON HUGUES
26, Place A. Kastler
85300 CHALLANS
☎ : 02.51.93.41.79
accueil@cesbrongemetre.fr



GÉOMETRE-EXPERT
CONSEILLER VALORISER GARANTIR

ARCHITECTE :

BESLIER-SIMON
Agence d'Architecture
Les Salorges - 6, Rue du Gatineau
85270 SAINT HILAIRE DE RIEZ
☎ : 02.51.54.47.47
contact@beslier-simon.fr



N° Dossier 22391