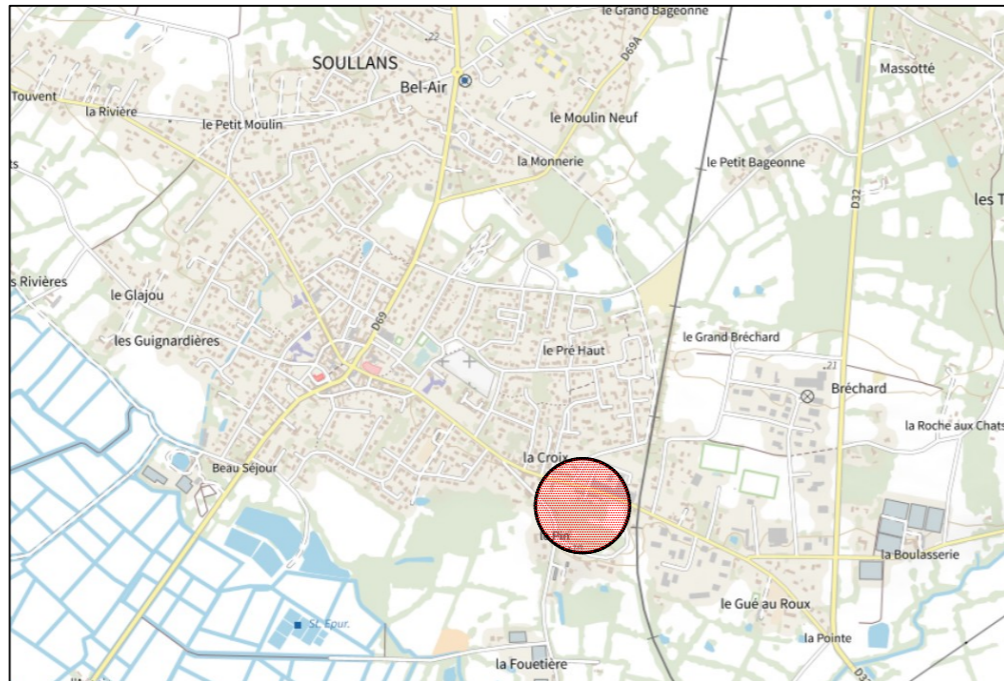
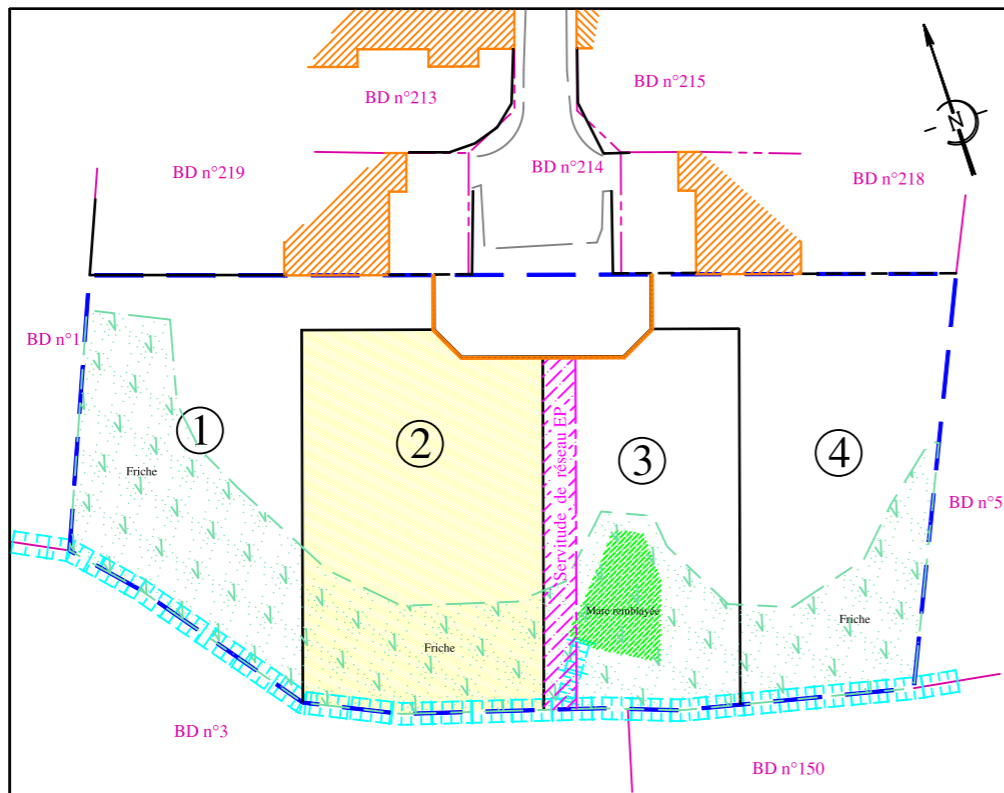


**Lotissement "LA GARE"**  
 Commune de SOULLANS (85300)  
 "Route de la Gare"

**PLAN DE SITUATION**



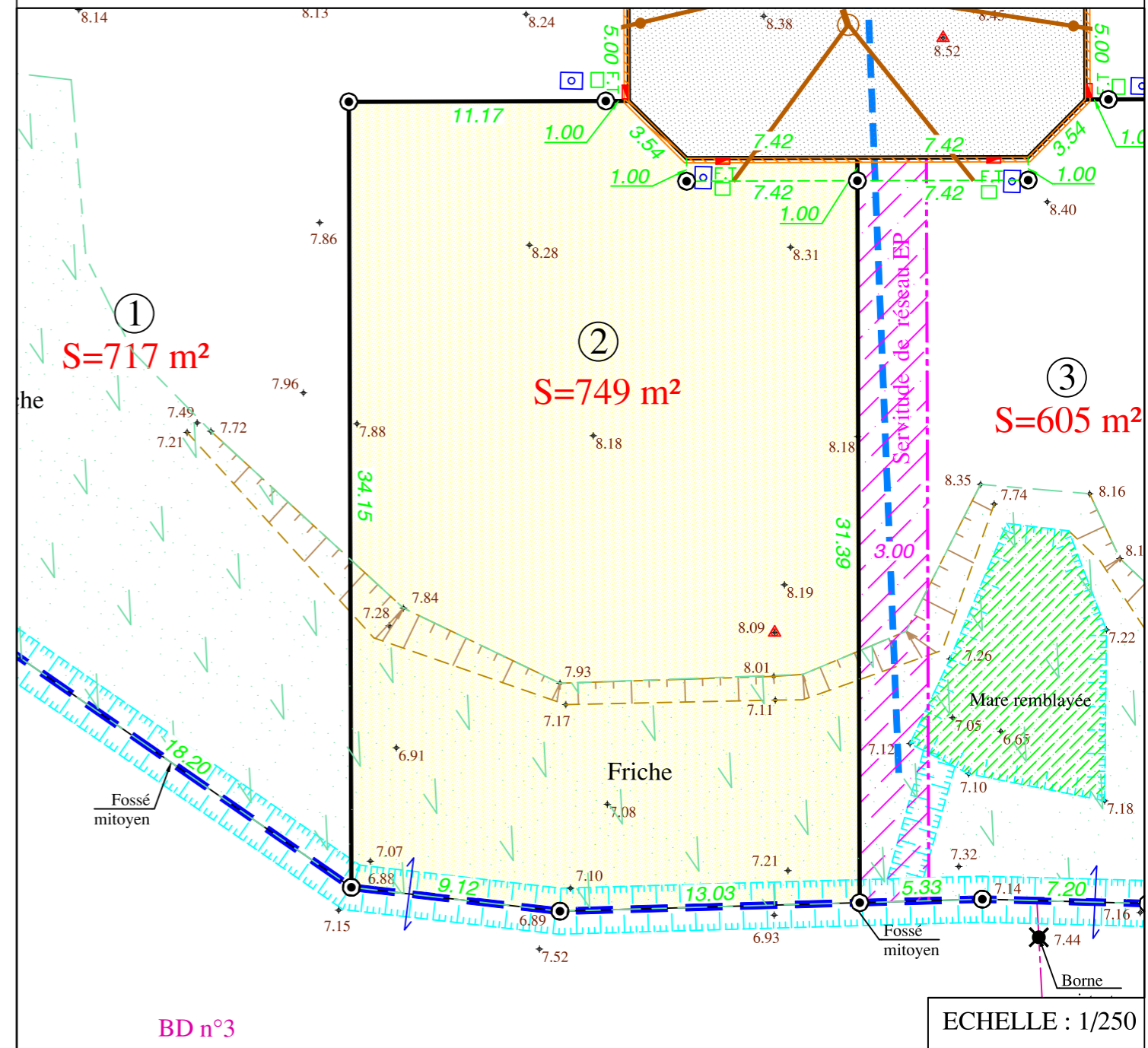
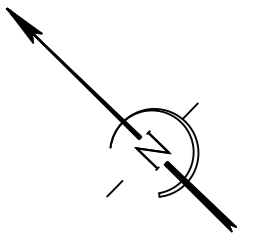
**PLAN D'ENSEMBLE**



**PLAN DE VENTE**

**LOT N° 2**

Surface de plancher maximale autorisée : 249 m<sup>2</sup>



- |   |                                    |                         |
|---|------------------------------------|-------------------------|
| Périimètre du lotissement                 | Cote Terrain Naturel avant travaux | Branchement P.T.T.      |
| Chaussée                                  | Antenne Eaux Usées                 | Branchement Eau potable |
| Servitude de réseaux zone non aedificandi | Réseau Eaux Pluviales              | Boitier E.D.F.          |
| Zone remblayée                            | Fondation de maintien(privée)      |                         |
|   | Borne nouvelle                     |                         |

Nota : - La position des réseaux divers et candélabres est portée à titre strictement indicatif, sous réserve des études des différents concessionnaires et gestionnaires. Les antennes Eaux Usées sont également portées à titre indicatif sur le plan.

ECHELLE : 1/250

CADASTRE Section BD n° 240

**MAITRE D'OUVRAGE :**

**SARL LOTIPROMO**  
 4, Square John Bardeen  
 Pôle Activ'Océan  
 85300 CHALLANS  
 secretariat@pajotpromotion.fr



**MAÎTRE D'OEUVRE :**

**AMÉAS**  
 19, Chemin du Pain Perdu  
 85300 CHALLANS  
 02 28 12 01 46  
 dupont.ameas@orange.fr



**GEOMETRE - EXPERT**

**EURL CESBRON HUGUES**  
 26, Place A. Kastler  
 85300 CHALLANS  
 : 02.51.93.41.79  
 accueil@cesbrongemetre.fr



**ARCHITECTE :**

**BESLIER-SIMON**  
 Agence d'Architecture  
 Les Salorges - 6, Rue du Gatineau  
 85270 SAINT HILAIRE DE RIEZ  
 : 02.51.54.47.47  
 contact@beslier-simon.fr



N° Dossier 22391