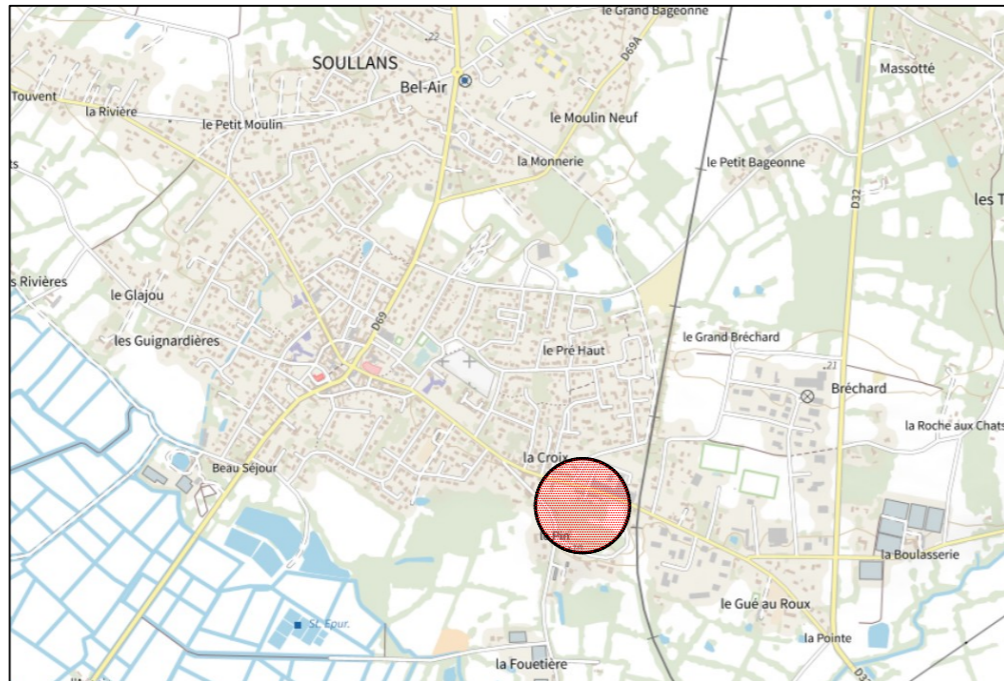
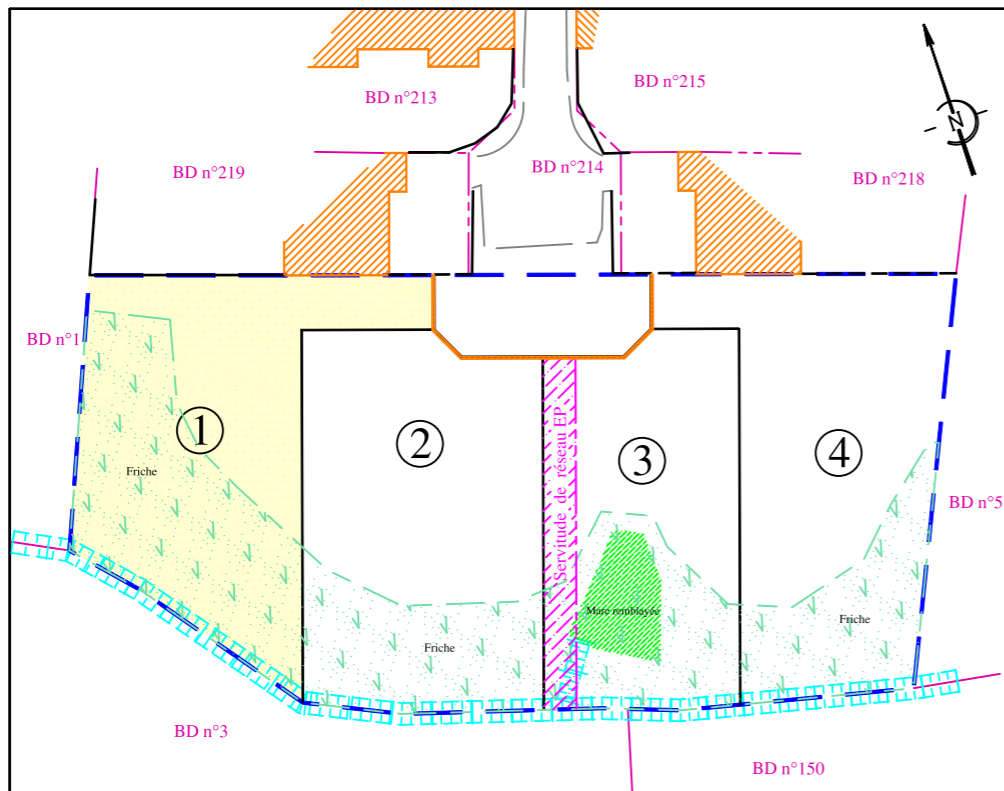


Lotissement "LA GARE"
 Commune de SOULLANS (85300)
 "Route de la Gare"

PLAN DE SITUATION



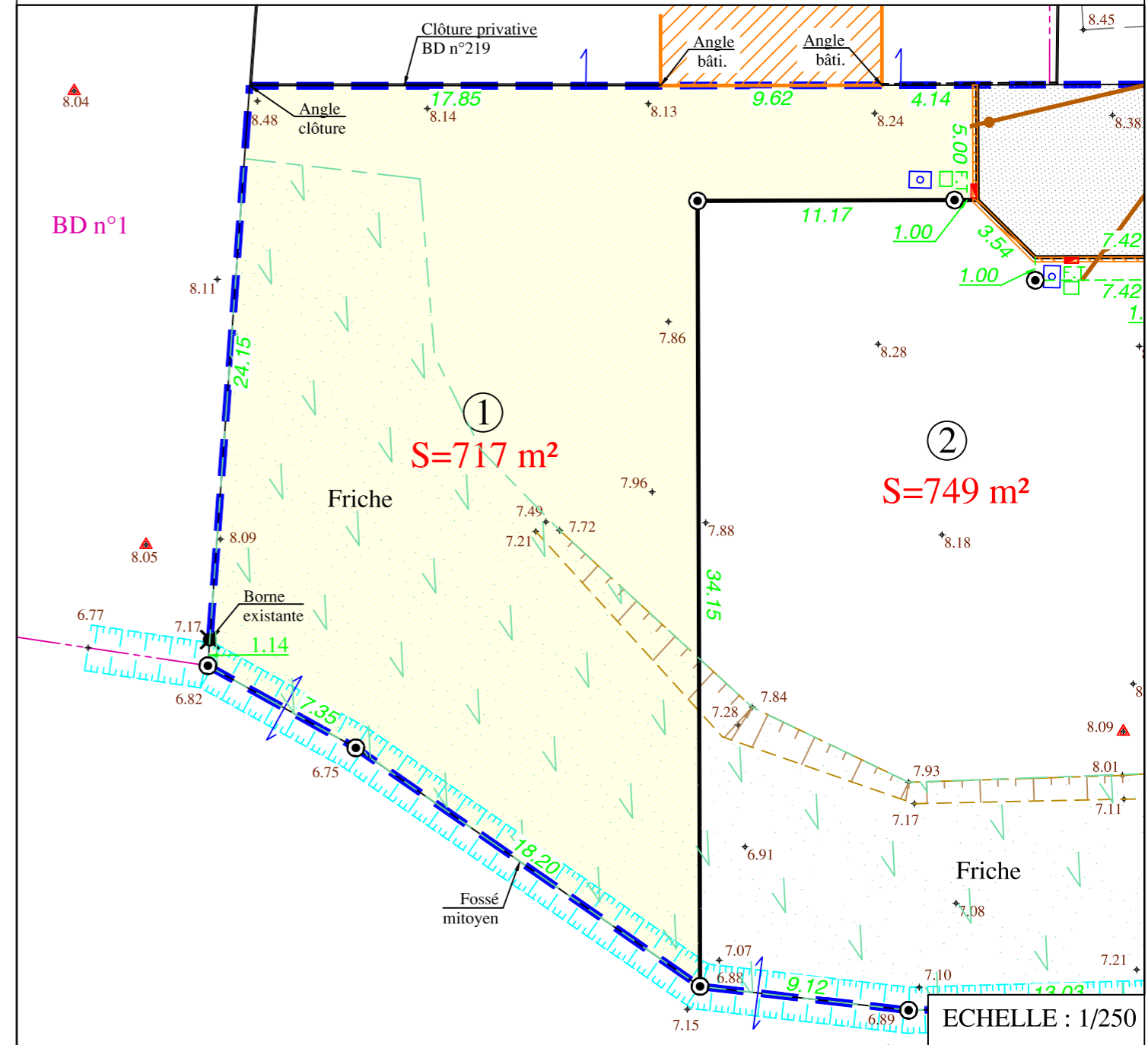
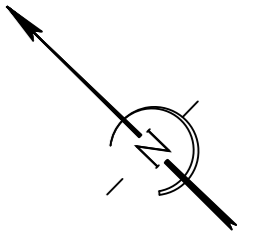
PLAN D'ENSEMBLE



PLAN DE VENTE

LOT N° 1

Surface de plancher maximale autorisée : 249 m²



- Périmètre du lotissement
- Chaussée
- Servitude de réseaux zone non aedificandi
- Zone remblayée
- ▲ Cote Terrain Naturel avant travaux
- Antenne Eaux Usées
- - - Réseau Eaux Pluviales
- ▨ Fondation de maintien(privée)
- ⊙ Borne nouvelle
- Branchement P.T.T.
- Branchement Eau potable
- Boitier E.D.F.

Nota : - La position des réseaux divers et candélabres est portée à titre strictement indicatif, sous réserve des études des différents concessionnaires et gestionnaires. Les antennes Eaux Usées sont également portées à titre indicatif sur le plan.

CADASTRE Section BD n° 239

MAITRE D'OUVRAGE :

SARL LOTIPROMO
 4, Square John Bardeen
 Pôle Activ'Océan
 85300 CHALLANS
 secretariat@pajotpromotion.fr



MAÎTRE D'OEUVRE :

AMÉAS
 19, Chemin du Pain Perdu
 85300 CHALLANS
 02 28 12 01 46
 dupont.ameas@orange.fr



GEOMETRE - EXPERT

EURL CESBRON HUGUES
 26, Place A. Kastler
 85300 CHALLANS
 ☎ : 02.51.93.41.79
 accueil@cesbrongemetre.fr



GÉOMETRE-EXPERT
 CONSEILLER VALORISER GARANTIR

ARCHITECTE :

BESLIER-SIMON
 Agence d'Architecture
 Les Salorges - 6, Rue du Gatineau
 85270 SAINT HILAIRE DE RIEZ
 ☎ : 02.51.54.47.47
 contact@beslier-simon.fr



N° Dossier 22391