

DEPARTEMENT DE LA VENDEE  
COMMUNE DE BEAUVOIR SUR MER (85230)

Lotissement "LA MARINE"  
"Avenue de l'Estran"

MAITRE D'OUVRAGE :

SARL LOTIPROMO  
4, Square John Bardeen  
Pôle Activ'Océan  
85300 CHALLANS  
secretariat@pajotpromotion.fr

**LotiPromo**

Lotisseur - Aménageur foncier

MAITRE D'OEUVRE :

AMEAS

19, Chemin du Pain Perdu  
85300 CHALLANS  
☎ : 02.28.12.01.46  
dupont.ameas@orange.fr



Ameas

BUREAU D'ETUDES :



Tél. 02 51 37 27 30 - contact@geouest.fr  
www.geouest.fr

26 rue J.Y. Cousteau - BP 50352  
85009 LA ROCHE-SUR-YON CEDEX

ARCHITECTE

BESLIER-SIMON Agence d'Architecture  
Les Salorges - 6, Rue du Gatineau  
85270 SAINT HILAIRE DE RIEZ  
☎ : 02.51.54.47.47  
contact@beslier-simon.fr



GEOMETRE - EXPERT

EURL CESBRON HUGUES  
26, Place A. Kastler  
85300 CHALLANS  
☎ : 02.51.93.41.79  
accueil@cesbrongeometre.fr



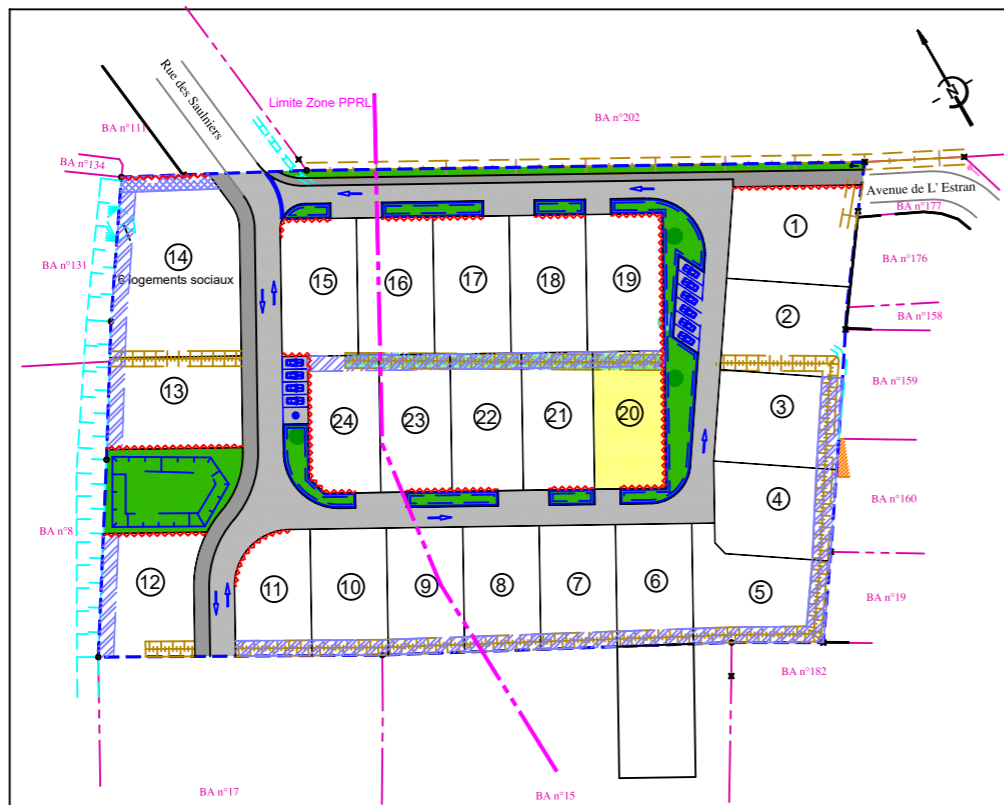
GÉOMETRE-EXPERT  
CONSEILLER VALORISER GARANTIR

N° Dossier 21080

PLAN DE SITUATION



PLAN D'ENSEMBLE

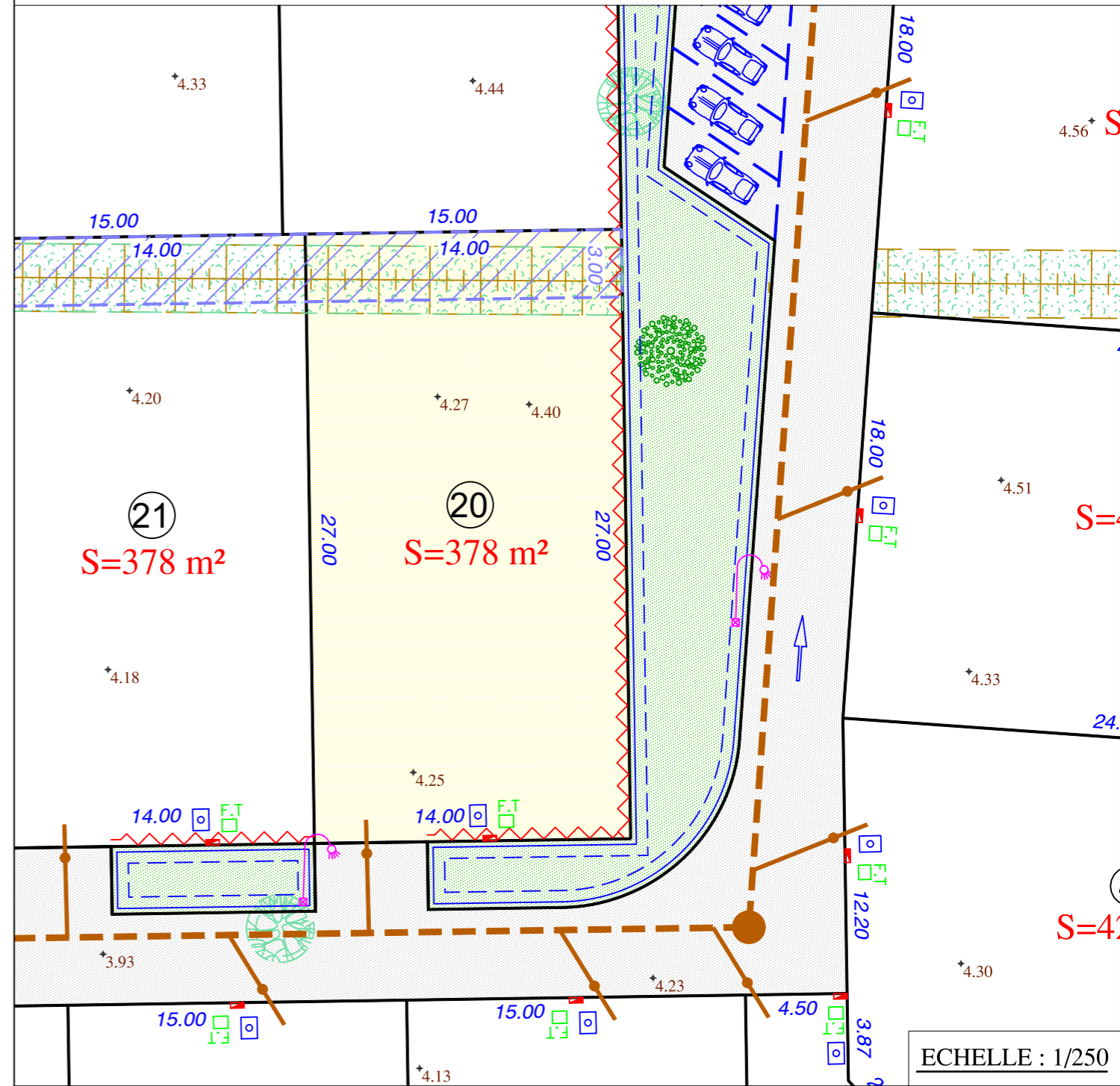
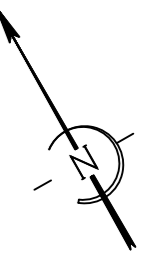


PLAN DE COMMERCIALISATION  
LOT N° 20

Cadastre Section BA Numéro

Surface d'emprise au sol maximale autorisée : 283.50 m<sup>2</sup>

Surface de plancher maximale autorisée : 374 m<sup>2</sup>



- Périmètre du lotissement
- Chaussée
- Trottoirs
- Espaces verts
- Noues
- ~ Accès automobile privatif interdit
- ◆ 7.87 Cote Terrain Naturel avant travaux (Rattachées au système NGF IGN69)
- Servitude d'aqueduc
- Zone non aedificandi
- Parkings communs
- ➡ Sens de circulation automobile
- Zoneage PPRL
- Branchement Eau potable
- Boitier ENEDIS
- Branchement TELECOM/FIBRE
- Antenne Eaux Usées

Nota : - Les cotes et surfaces ne seront définitives qu'après bornage des lots.  
- La position des réseaux divers et candélabres est portée à titre strictement indicatif, sous réserve des études des différents concessionnaires et gestionnaires. Les antennes Eaux Usées sont également portées à titre indicatif sur le plan.

ECHELLE : 1/250