








DOSSIER	SL21.004
Référence AUTOCAD	SL21004.DWG
Référence PLAN	SL21004-PA8.2.PDF
Planimétrie	RGF93-CC47
Nivellement	NGF-IGN69

Echelle : 1/500

Indice	Date	Dessinateur	Vérificateur	Modifications
A	13/09/2021	L.SCHAEPELYNCK	G.DAVID	
B	18/11/2021	J.BARRE	G.DAVID	Complément haies + bornage périmétrique
C	05/04/2022	V.CHALLLOU	G.DAVID	

LÉGENDE ASSAINISSEMENT

- Réseau EU existant
- - - Réseau EU existant (Levé topographique GÉOUEST)
- Réseau EP à poser
- - - Réseau EP à poser
- Branchement EU
- Branchement EP
-  Bouche avaloir ou grille
-  Regard de visite à construire
-  Regards tabouret de branchement
-  N° du regard
-  Cote tampon
-  Cote radier
-  Zone de servitude

Nota :

- ☞ Le tracé, les caractéristiques et les cotes radiers des canalisations et branchements à réaliser sont donnés à titre indicatif, des modifications sensibles pouvant intervenir à l'étude définitive ou à l'exécution des travaux.
- ☞ L'emplacement des regards, des fosses est également indicatif.

