

Lotissement "LA RIVE"
Commune de **SAINT JEAN DE MONTS**
"Chemin de la Rive"

MAITRE D'OUVRAGE :

SARL LOTIPROMO
4, Square John Bardeen
Pôle Activ'Océan
85300 CHALLANS
secretariat@pajotpromotion.fr

LotiPromo

Lotisseur - Aménageur foncier

MAITRE D'OEUVRE :

AMEAS
19, Chemin du Pain Perdu
85300 CHALLANS
☎ : 02.28.12.01.46
dupont.ameas@orange.fr



GEOMETRE - EXPERT

MAÎTRE D'OEUVRE :

EURL CESBRON HUGUES
26, Place A. Kastler
85300 CHALLANS
☎ : 02.51.93.41.79
accueil@cesbrongemetre.fr



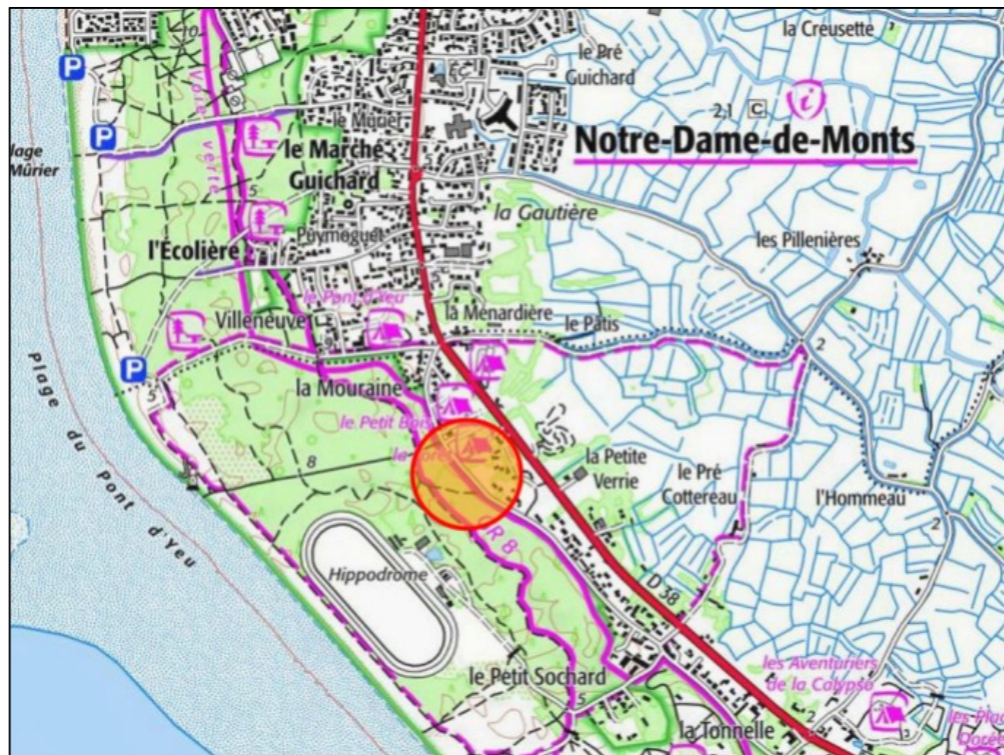
ARCHITECTE :

Stéphane CHABROL
ARCHITECTE DPLG
6, Place Albert Einstein
85300 CHALLANS
☎ : 02.51.68.31.38
www.architecte-stephanechabrol.com

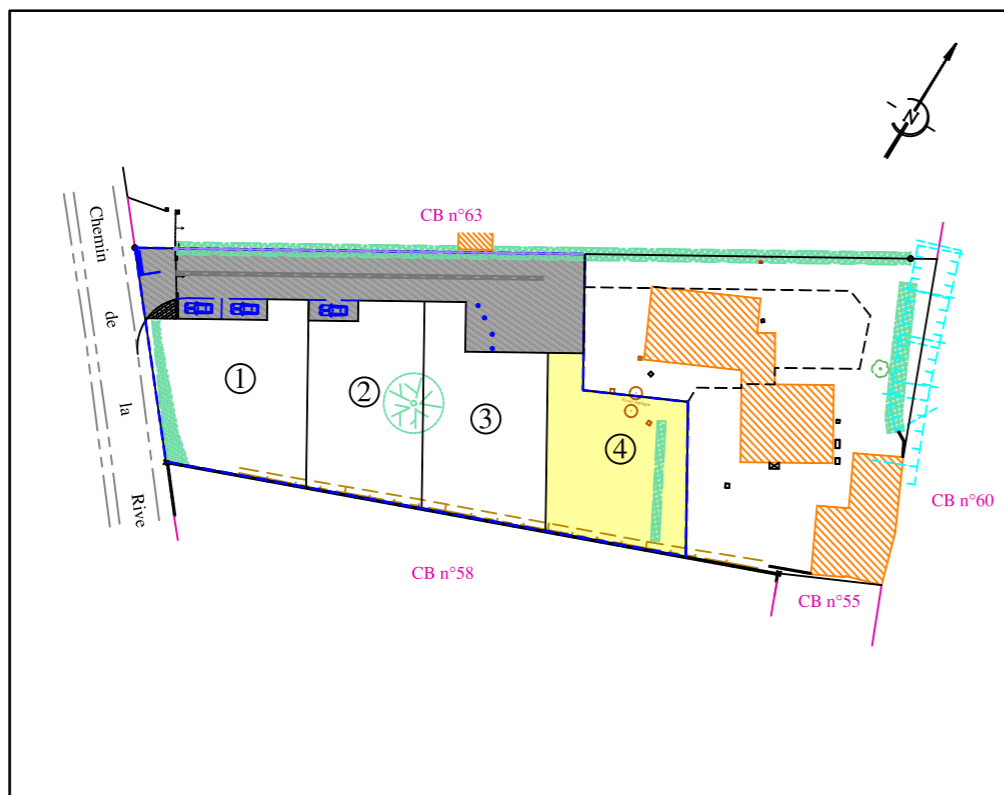


Stéphane CHABROL
ARCHITECTE D.P.L.G.
Tél 02 51 68 31 38 Fax 02 51 54 19 96

PLAN DE SITUATION



PLAN D'ENSEMBLE

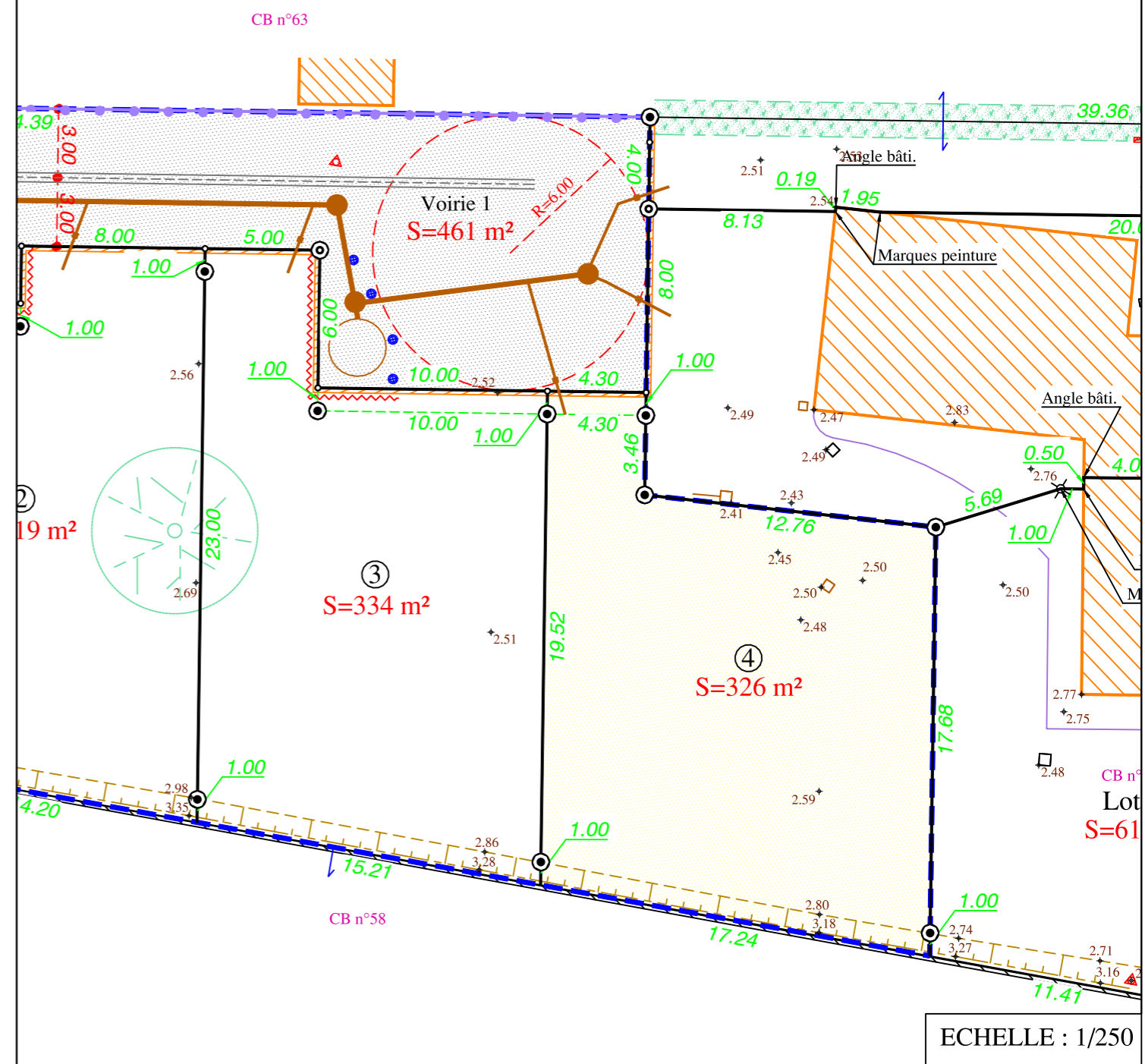
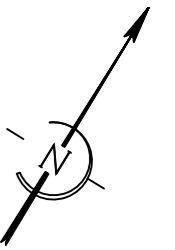


N° Dossier 21793

PLAN DE VENTE

LOT N° 4

Surface d'emprise au sol maximale autorisée : 130 m²
Surface de plancher maximale autorisée : 249 m²



ECHELLE : 1/250

- | | |
|------------------------------------|---|
| Périmètre du lotissement | Retrait de 10m de la zone Nd146-6 (ONF) |
| Cote Terrain Naturel avant travaux | Zone non aedificandie |
| Fondation de maintien (privé) | Antenne Eaux Usées |
| Accès automobile interdit | Coffret EDF |
| Stationnements communs | Regard Eau Potable |
| | Regard Télécom |

Nota : - La position des réseaux divers et candélabres est portée à titre strictement indicatif, sous réserve des études des différents concessionnaires et gestionnaires. Les antennes Eaux Usées sont également portées à titre indicatif sur le plan.

CADASTRE Section CB n° 106