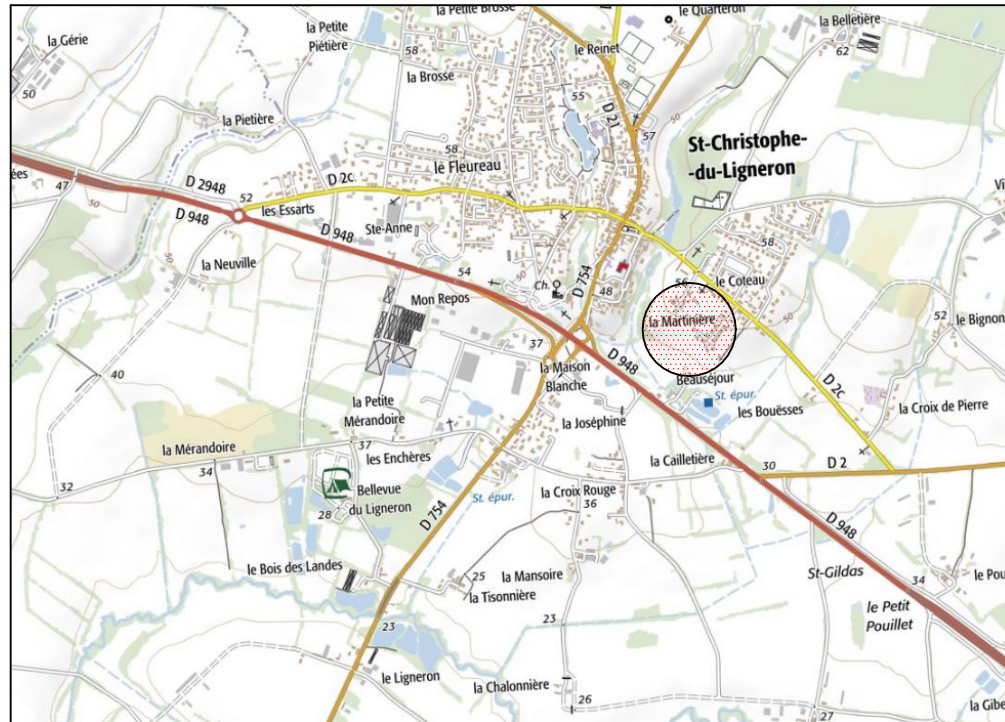


Lotissement "LE CLOS DES NOISETIERS"

Commune de SAINT CHRISTOPHE DU LIGNERON (85670)

"Rue des Prairies"

PLAN DE SITUATION



PLAN D'ENSEMBLE



MAITRE D'OUVRAGE :

SARL LOTIPROMO
Pôle Activ'Océan
4, Square John Bardeen
85300 CHALLANS
contact@lotipromo.fr

GEOMETRE - EXPERT

MAÎTRE D'OEUVRE :

EURL CESBRON HUGUES
26, Place A. Kastler
85300 CHALLANS
☎ : 02.51.93.41.79
accueil@cesbrongeometre.fr



GÉOMETRE-EXPERT
CONSEILLER VALORISER GARANTIR

ARCHITECTE :

BESLIER-SIMON Agence d'Architecture
Les Salorges - 6, Rue du Gatineau
85270 SAINT HILAIRE DE RIEZ
☎ : 02.51.54.47.47
contact@beslier-simon.fr



BUREAU D'ETUDES :

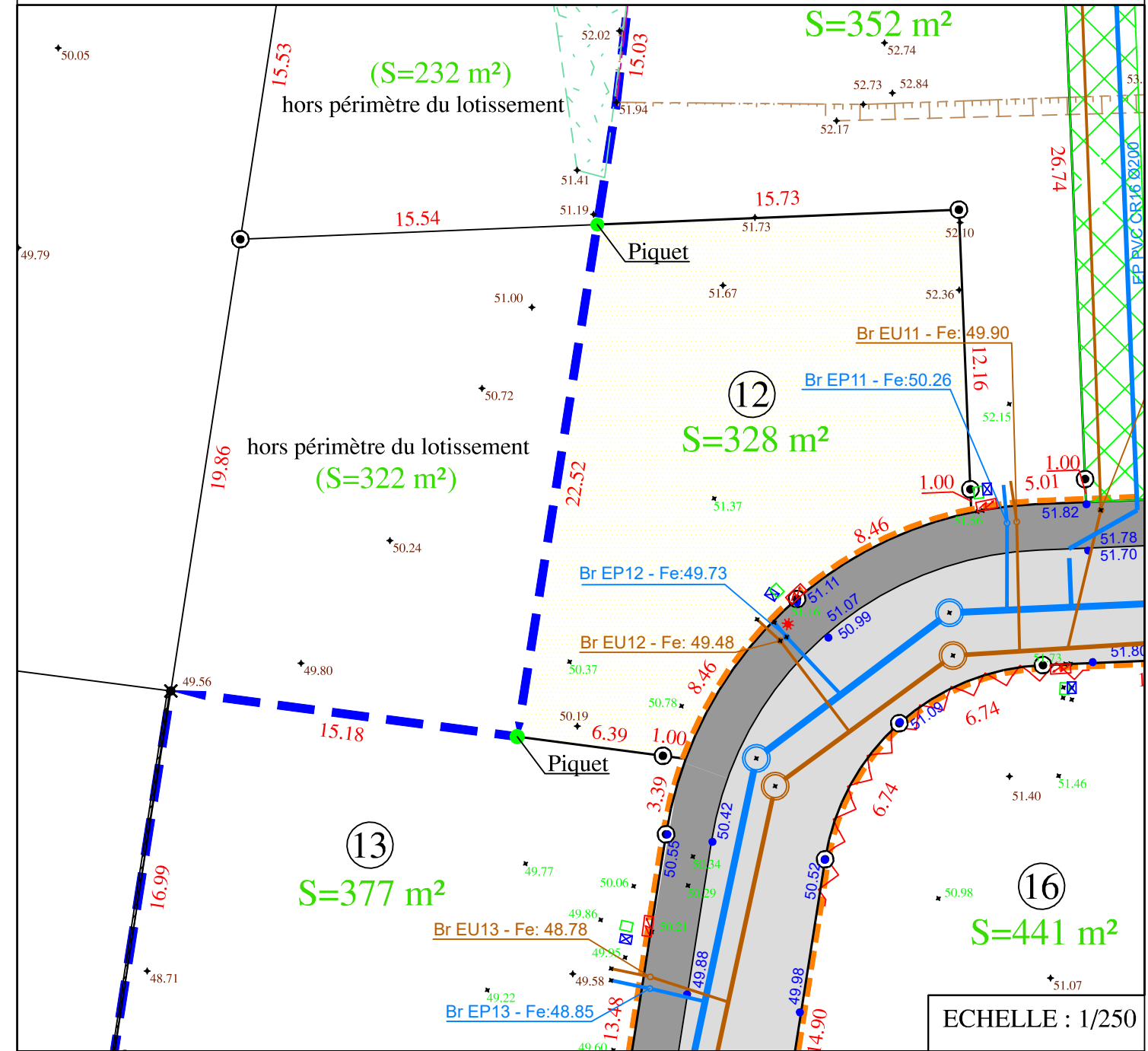
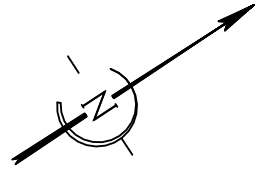
OCE Environnement
23, place Galilée
85300 CHALLANS
☎ : 02.51.35.63.79
contact@be-oce.fr

PLAN DE VENTE

LOT N°12

Superficie totale avec surface hors périmètre du lotissement : 650 m²

Surface de plancher maximale autorisée : 350 m²



- Périmètre du lotissement
- Fondation de maintien
- Antenne EU PVC CR16 Ø125 + Tabouret Ø250
- Chaussée
- +43.25 Altitudes TN avant travaux
- Antenne EP PVC CR16 Ø160 + Tabouret Ø250
- Trottoir
- +43.25 Altitudes TN levées le 27/07/21
- Coffret électrique BT
- Espaces verts
- 54.16 Altitudes Projet
- Servitude réseaux
- Stationnements
- Regard TELECOM/ Fibre
- ~ Accès automobile interdit
- ☀ Emplacement fourreau des Candélabres
- Regard Eau Potable

Nota : - La position des branchements AEP/TELECOM/ELEC et candélabres est portée selon le recolement effectué le 27/07/21 par le Cabinet H CESBRON.
- Les antennes Eaux Usées et Eaux Pluviales sont portées selon le plan de recolement de l'entreprise CROCHET TP.

N° Dossier 19639

Cadastre : Section ZH Numéro 497 et 528

ECHELLE : 1/250