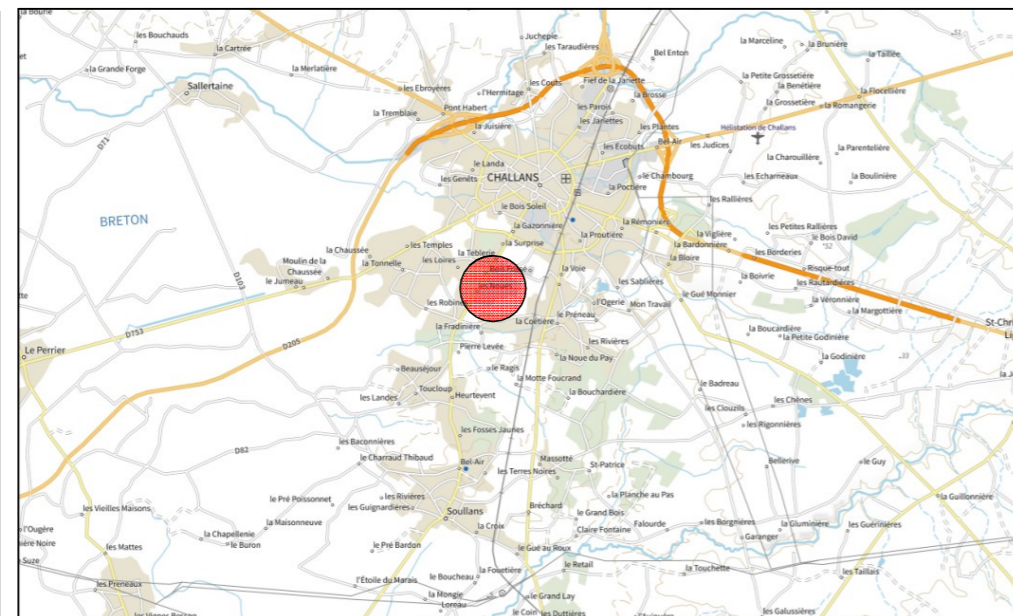


# Lotissement "LES GRANDES NOUES"

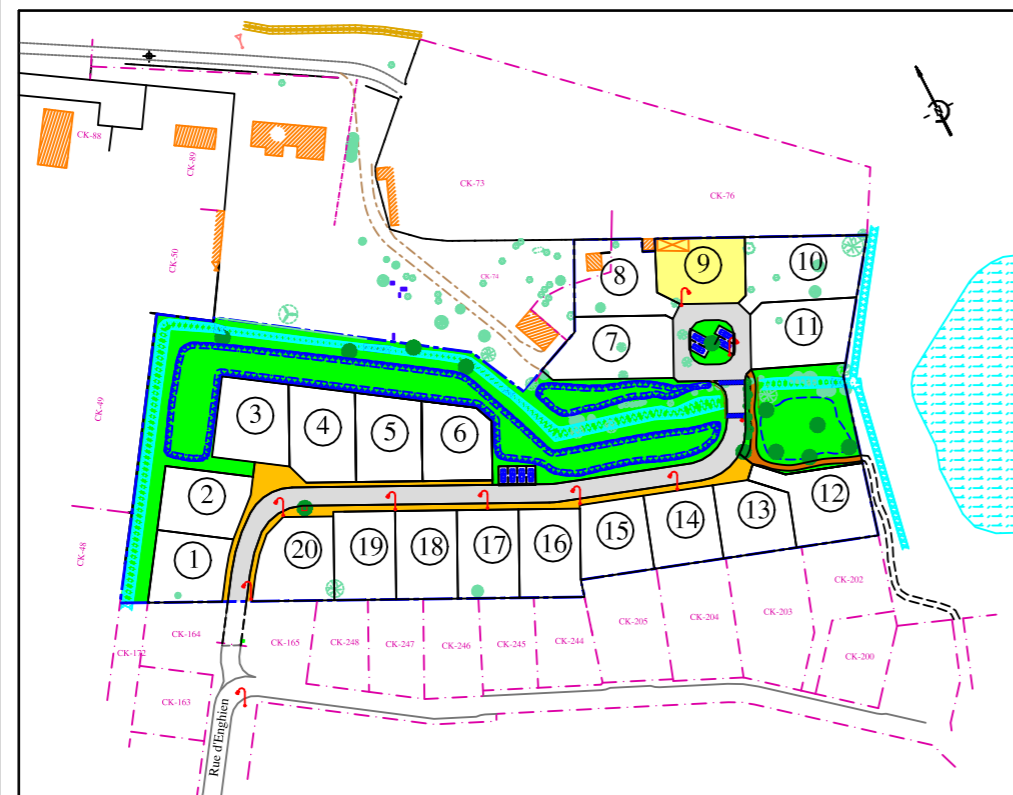
Commune de CHALLANS (85300)

"Les Grandes Noues"

PLAN DE SITUATION



PLAN D'ENSEMBLE



**MAITRE D'OUVRAGE :**

SAS LOTIPROMO  
4, square John Bardeen  
85300 CHALLANS

**GEOMETRE - EXPERT**

**MAÎTRE D'OEUVRE :**

EURL CESBRON HUGUES  
26, Place A. Kastler  
85300 CHALLANS  
☎ : 02.51.93.41.79  
accueil@cesbrongemetre.fr



**GÉOMETRE-EXPERT**

CONSEILLER VALORISER GARANTIR

**BUREAU D'ETUDES :**

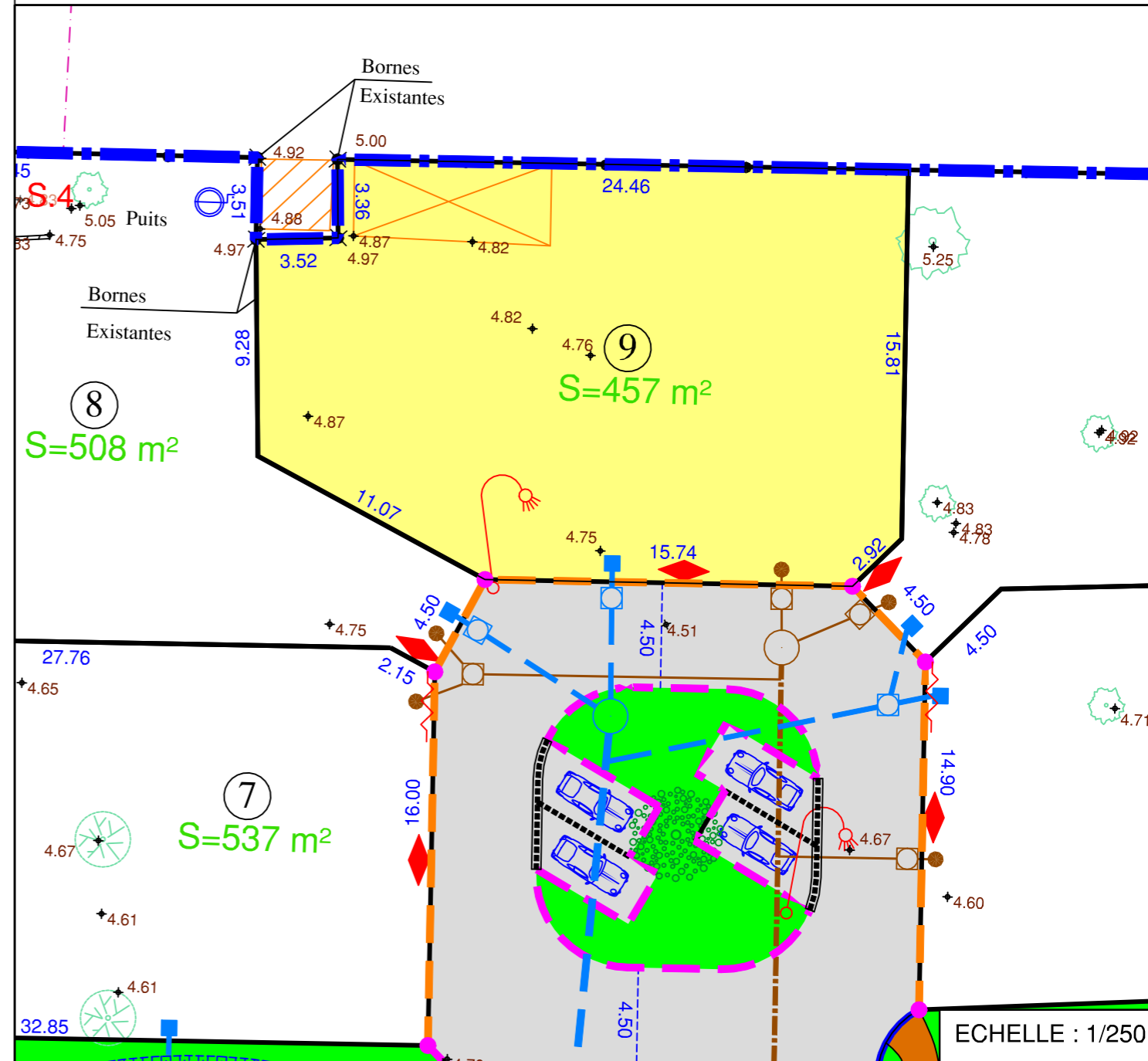
OCE Environnement  
23, place Gallée  
85300 CHALLANS  
☎ : 02.51.35.63.79  
contact@be-oce.fr

N° Dossier 9165

# PLAN DE COMMERCIALISATION

LOT N° 9

Surface d'emprise au sol maximale autorisée : 228.50 m<sup>2</sup>  
Surface de plancher maximale autorisée : 250 m<sup>2</sup>



- Périmètre du lotissement
- Chaussée
- Trottoir
- Espaces verts
- Cheminement piétonnier
- + Cotes TN avant Travaux
- + Antenne EP
- + Antenne EU
- Stationnements
- Accès automobile interdit
- Piquet implanté le 02/07/21
- ◆ Réseaux souples (Regard AEP, Regard Télécom/Fibre, Coffret EDF)
- Arbre à planter
- ⤴ Candélabre

Nota :  
- Les cotes et surfaces ne seront définitives qu'après bornage des lots.  
- La position des réseaux divers est portée à titre strictement indicatif, sous réserve des études des différents concessionnaires et gestionnaires. Les antennes Eaux Usées sont également portées à titre indicatif sur le plan.

CADASTRE Section CK n°